

GEMEINDE BIEL

ÜBERBAUUNGSPLAN MIT SONDERBAUVORSCHRIFTEN

LOGENGASSE



GEN. 16. 2. 1984

PLAN NR. 20401/2
DATUM 5. 2. 1981
MSTB. 1:500
BEARB. R
REV 29. 7. 1981





STADTPLANUNGSAMT BIEL

LEGENDE




PERIMETER

-  BEGRENZUNGSLINIE UEBERBAUUNGSPLAN
-  BEGRENZUNGSLINIE GESTALTUNGSPLÄNE




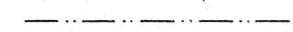


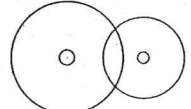
BASISERSCHLIESSUNG

-  BESTEHENDES TROTTOIR
-  GENEHMIGTES BEIZUBEHALTENDES TROTTOIR
-  GENEHMIGTES AUFZUHEBENDES TROTTOIR
-  BEREICH FÜR ÖFFENTLICHE FUSSGÄNGERVERBINDUNG

UEBERBAUBARES GEBIET

-  SEKTOR A
-  SEKTOR B
-  SEKTOR C

BAULINIEN

-  GENEHMIGTE AUFZUHEBENDE BAULINIE
-  GENEHMIGTE BEIZUBEHALTENDE BAULINIE
-  NEUE BAULINIE
-  NEUE BAULINIE FÜR BALKONE u. LOGGIEN
-  NEUE ERDGESCHOSSBAULINIE
-  NEUE BAULINIE FÜR UNTERIRDISCHE BAUTEN
-  BESTEHENDE BEIZUBEHALTENDE BAUMGRUPPEN

